


ERANSKINA  
BIKZAIKO ERREPIDEEN FORU KATALOGOA


Sare gorria-Lehentasunezko sarea

Sarea	Ikur berria	Loturak	Antzinako ikurra	Izena	Bide-zatiaren kokagunea	Kilometro-puntuak	Luzera (km)	Luzera (km)
R	AP-8		A-8	KANTAUURIKO AUTOBIDEA (Bidesaria)	GIPUZKOAKO MUGA-106+040 KP	74,900-106,040		31,050
		AP-8_77		ERMUA-2		77	1,130	
		AP-8_84		GEREDIAGA		84	3,740	
		AP-8_88		DURANGO		88	1,750	
		AP-8_100		AMOREBIETA MENDEBALDEA		100	4,030	
		AP-8_103		ERLETXES		103	1,620	
		AP-8_105		USANSOLO		105	1,830	
R	AP-8			KANTAUURIKO AUTOBIDEA (Bidesaria)	HEGOALDEKO SAIHESBIDEA (Larraskitu-Bilboko Porturako sarbidea)	115,090-126,500		12,550
		AP-8_116		PEÑASKAL		116	0,000	
		AP-8_119		CADAGUA		119	4,450	
R	AP-8		A-8	KANTAUURIKO AUTOBIDEA (Bidesaria)	MHS. TRAPAGAKO LOTUNEA-PORTUKO LOTUNEA (A-8arekin partekatua)	126,500-129,500		2,920
		AP-8_127		PORTUGALETE		127	2,330	
		AP-8_128		SANTURTZI		128	1,720	
R	A-8		A-8	KANTAUURIKO AUTOBIDEA	URGOITIKO LOTUNEA (El Gallo)-LARRAZKITUKO LOTUNEA	106,040-122,090		9,070
		A-8_107		GALDAKAO		107	0,480	
		A-8_109		IRUBIDE		109	0,520	
		A-8_110		BASAURI		110	4,350	
R	A-8		A-8	KANTAUURIKO AUTOBIDEA	TRAPAGAKO LOTUNEA-KANTABRIAKO MUGA (AP-8rekin Partekatua)	129,500-139,220		9,630
		A-8_130		BILBO-PORTURAKO SARBIDEA		130	2,340	
		A-8_132		SANFUENTES		132	2,520	
		A-8_136		LA ARENA/POBEÑA		136	2,020	
		A-8_138		EL HAYA		138	0,790	
R	(*) AP-68		A-68	BILBO-ZARAGOZA AUTOBIDEA	A-8-ARABAKO MUGA	0,000-22,350		22,350
		AP-68_5		ARRIGORRIAGA		5	1,820	
		AP-68_11		ARETA NORTE		11	1,020	
		AP-68_13		LAUDIO		13	1,420	






Sarea	Ikur berria	Loturak	Antzinako ikurra	Izena	Bide-zatiaren kokagunea	Kilometro-puntuak	Luzera (km)	Luzera (km)
<b>R</b>	<b>BI-10</b>		<b>A-8</b>	<b>BILBOKO HEGOALDEKO SAIHESBIDEKO AUTOBIDEA</b>	<b>LARRASKITUKO LOTUNEA-TRAPAGAKO LOTUNEA</b>	<b>115,090-126,500</b>		<b>11,310</b>
		BI-10_115		LARRASKITU		115	3,800	
		BI-10_116		JUAN DE GARAY		116	1,320	
		BI-10_118		SAN MAMES		118	3,570	
		BI-10_119		KASTREXANA		119	2,530	
		BI-10_124		SESTAO		124	0,770	
		BI-10_126		TRAPAGA		126	7,160	
<b>R</b>	<b>BI-30</b>		<b>N-637</b>	<b>BILBOKO IPARRALDEKO SAIHESBIDEA</b>	<b>GURUTZETA LOTUNEA-ERLETXETA</b>	<b>8,000-28,180</b>		<b>20,150</b>
		BI-30_8		GURUTZETA		8	2,110	
		BI-30_9		BARAKALDO		9	1,270	
		BI-30_11		KUKULARRA		11	1,830	
		BI-30_12		ENEKURI/TXORIERRI		12	1,140	
		BI-30_14		ARTXANDAKO TUNELAK		14	1,030	
		BI-30_16		LARRONDO		16	1,620	
		BI-30_18		DERIO		18	3,530	
		BI-30_21		ZAMUDIO		21	2,540	
		BI-30_25		LEZAMA		25	1,800	
		BI-30_27		LARRABETZU		27	0,880	
<b>R</b>	<b>N-240</b>		<b>N-240</b>	<b>TARRAGONA-BILBO (Barazartik)</b>	<b>ARABAKO MUGA-EL GALLO (N-634)</b>	<b>23,050-55,770</b>		<b>32,920</b>
		N-240_35		ZEANURI HEGOALDEA		35	0,400	
		N-240_43		ARANTZAZU		43	0,530	
		N-240_46		SOLAGUREN		46	0,670	
		N-240_47		IGORRE		47	0,240	
		N-240_55		EL GALLO		55	0,890	
<b>R</b>	<b>N-629</b>		<b>C-629</b>	<b>BURGOSETIK SANTOÑARA</b>	<b>KANTABRIAKO MUGA-KANTABRIAKO MUGA</b>	<b>60,810-64,670</b>		<b>3,870</b>
<b>R</b>	<b>N-633</b>		<b>BI-631/N-633</b>	<b>LOIUKO AIREPORTURAKO SARBIDEA (Aldekonetik)</b>	<b>DERIOKO LOTUNEA (BI-30)-AIREPORTUA</b>	<b>9,340-13,730</b>		<b>4,390</b>
		N-633_10		DERIO/BI-737		10	1,130	
		N-633_12		ALDEKONE		12	0,520	
		N-633_13		LOIU/DERIO		13	0,650	




Sarea	Ikur berria	Loturak	Antzinako ikurra	Izena	Bide-zatiaren kokagunea	Kilometro-puntuak	Luzera (km)	Luzera (km)
<b>R</b>	<b>N-634</b>		<b>N-634</b>	<b>DONOSTIATIK SANTANDER ETA A CORUÑARA</b>	<b>MUGA (Gipuzkoa)-BILBO (Ibarsusi)</b>	<b>65,630-107,780</b>		<b>42,290</b>
		N-634_79		MURUETA		79	0,770	
		N-634_81		IURRETA		81	1,120	
		N-634_83		ARRIANDI		83	0,570	
		N-634_90		AMOREBIETA EKIALDEA		90	0,940	
		N-634_91		AMOREBIETA		91	1,360	
		N-634_93		BOROA		93	1,780	
		N-634_99		AZKARRI		99	0,280	
		N-634_106		LEGIZAMON		106	0,720	
		N-634_107		IBARSUSI		107	0,310	
<b>R</b>	<b>N-634</b>		<b>N-634</b>	<b>DONOSTIATIK SANTANDER ETA A CORUÑARA</b>	<b>BARAKALDO (Ugarte)-TRAPAGA-KAUSO</b>	<b>120,690-122,370</b>		<b>1,730</b>
<b>R</b>	<b>N-634</b>		<b>N-634</b>	<b>DONOSTIATIK SANTANDER ETA A CORUÑARA</b>	<b>TRAPAGAKO MUGA-NOCEDAL (BI-628)</b>	<b>123,860-126,270</b>		<b>2,440</b>
<b>R</b>	<b>N-634</b>		<b>N-634</b>	<b>DONOSTIATIK SANTANDER ETA A CORUÑARA</b>	<b>NOCEDAL (BI-628)-KANTABRIAKO MUGA</b>	<b>126,270-136,140</b>		<b>9,660</b>
		N-634_126		NOCEDAL		126	0,650	
<b>R</b>	<b>N-636</b>		<b>BI-632</b>	<b>BEASAINDIK DURANGORA (Kanpazartik)</b>	<b>GIPUZKOAKO MUGA-DURANGO (Gerediaga)</b>	<b>34,980-49,350</b>		<b>14,420</b>
		N-636_42		ELORRIO ERDIALDEA		42	1,300	
		N-636_44		ELORRIO MENDEBALDEA		44	1,120	
		N-636_47		MUNTSARATZ		47	1,400	
<b>R</b>	<b>N-639</b>		<b>C-639</b>	<b>PORTURAKO SARBIDEA ZIERBENATIK</b>	<b>BILBOKO PORTUA-N-634</b>	<b>15,880-24,170</b>		<b>8,180</b>
<b>R</b>	<b>N-644</b>			<b>PORTUKO AUTOBIA</b>	<b>A-8-BILBOKO PORTUA</b>	<b>129,510-132,220</b>		<b>2,730</b>
		N-644_132		BILBOKO PORTUA		132	0,320	
						<b>Km GUZTIRA</b>		<b>241,660</b>

**Sare laranja-Oinarrizko sarea**


Sarea	Ikur berria	Loturak	Antzinako ikurra	Izena	Bide-zatiaren kokagunea	Kilometro-puntuak	Luzera (km)	Luzera (km)
<b>N</b>	<b>BI-11</b>		<b>BI-604</b>	<b>BILBORAKO SARBIDEA IPARRALDETIK (Enekuri-Asua)</b>	<b>IBARREKOLANDA-KATEA (BI-2704)</b>	<b>3,510-7,450</b>		<b>3,990</b>
		BI-11_4		IBARREKOLANDA		4	0,740	
		BI-11_5		ENEKURI		5	0,970	
		BI-11_6		FANO		6	1,120	



Sarea	Ikur berria	Loturak	Antzinako ikurra	Izena	Bide-zatiaren kokagunea	Kilometro-puntuak	Luzera (km)	Luzera (km)
N	BI-20		BI-631	<b>BILBOKO EKIALDEKO SAIHESBIDEA</b>	<b>LARRASKITUKO LOTUENA (BI-10)-DERIOKO LOTUENA (BI-30)</b>	<b>0,000-9,340</b>		<b>7,410</b>
		BI-20_3		TXURDINAGA		3	0,680	
		BI-20_4		OTXARKOAGA		4	0,590	
		BI-20_5		ORUETA		5	0,390	
		BI-20_6		AGIRLETA/SANTO DOMINGO		6	0,520	
		BI-20_8		GALBARRIATU		8	0,660	
N	BI-623		C-6211	<b>GASTEIZETIK DURANGORA</b>	<b>ARABAKO MUGA (Gomilaz)-N-634</b>	<b>22,420-43,210</b>		<b>20,860</b>
		BI-623_47		OTXANDIO		47	0,200	
N	BI-624		C-6210	<b>ALTUBETIK BALMASEDARA</b>	<b>BURGOSKO MUGA-BALMASEDA (BI-636)</b>	<b>64,440-67,070</b>		<b>2,580</b>
N	BI-625		N-625	<b>URDUÑATIK BILBORA</b>	<b>URDUÑA-ARABAKO MUGA</b>	<b>351,370-354,210</b>		<b>2,960</b>
N	BI-625		N-625	<b>URDUÑATIK BILBORA</b>	<b>ARABAKO MUGA-N-634 ERREPIDEKO BIDEGURUTZEA</b>	<b>372,560-387,310</b>		<b>14,770</b>
N	BI-625		N-625	<b>URDUÑATIK BILBORA</b>	<b>IBARSUSI (N-634)-SANTUTXU</b>	<b>391,030-392,440</b>		<b>1,420</b>
N	BI-625		N-625	<b>URDUÑATIK BILBORA</b>	<b>SALBE-UGASKO</b>	<b>395,000-396,110</b>		<b>1,080</b>
		BI-625_385		ZARATAMO		385	1,630	
		BI-625_395		SALBE		395	0,960	
N	BI-626			<b>ARTXANDAKO TUNELA (LA SALVEKO IRT.)</b>	<b>SALBE ZUBIA-N-637</b>	<b>1,760-3,720</b>		<b>1,960</b>
N	BI-627			<b>ARTXANDAKO TUNELA (UGASKOKO IRT.)</b>	<b>UGASKO-BI-626</b>	<b>2,110-3,620</b>		<b>1,510</b>
N	BI-628		BI-644/—	<b>BALLONTIKO ARDATZA</b>	<b>CARMEN-PORTUGALETE</b>	<b>9,790-14,210</b>		<b>4,670</b>
N	BI-628			<b>BALLONTIKO ARDATZA</b>	<b>BALPARDA-NOCEDAL</b>	<b>15,830-17,430</b>		<b>1,590</b>
		BI-628_12		MARKONZAGA		12	1,030	
N	BI-630		C-6210	<b>BALMASEDATIK KARRANTZARA</b>	<b>BALMASEDA-KANTABRIAKO MUGA</b>	<b>30,270-42,420</b>		<b>12,350</b>
N	BI-630		C-6210	<b>BALMASEDATIK KARRANTZARA</b>	<b>KANTABRIAKO MUGA (La Escrita)-KANTABRIAKO MUGA</b>	<b>48,970-60,190</b>		<b>10,990</b>
N	BI-631		C-6313	<b>N-633TIK BERMEORA</b>	<b>ALDEKONEKO LOTUENA (N-633)-BERMEO (BI-2235)</b>	<b>11,820-37,340</b>		<b>25,930</b>
		BI-631_13		ARTEBAKARRA		13	1,210	
		BI-631_15		LAUKARIZ		15	1,240	
		BI-631_16		ZABALONDO		16	0,450	
		BI-631_18		MUNGIA/GATIKA		18	0,780	
		BI-631_19		MUNGIA/MARURI		19	0,690	
N	BI-633		BI-134/ BI-140/C-6213	<b>DURANGOTIK ONDARROARA (Trabakutik)</b>	<b>MATIENA (N-634)-ONDARROA</b>	<b>31,450-59,545</b>		<b>27,670</b>
		BI-633_34		BERRIZ		34	0,500	
		BI-633_58		AIERI		58	0,380	
N	BI-634		C-6320	<b>BERANGOTIK MUNGIAIRA</b>	<b>SOPELA (BI-637)-SOPELA (BI-2122)</b>	<b>19,610-21,030</b>		<b>1,530</b>




Sarea	Ikur berria	Loturak	Antzinako ikurra	Izena	Bide-zatiaren kokagunea	Kilometro-puntuak	Luzera (km)	Luzera (km)
N	BI-634		BI-3121	BERANGOTIK MUNGIARA	ELORTZA (BI-2704)-UGARTE	24,970-31,750		6,800
N	BI-634		BI-3121	BERANGOTIK MUNGIARA	32+690 KP-MUNGIA (BI-631)	32,690-33,740		1,070
N	BI-635		BI-P-1325	LEMOATIK GERNIKARA	LEMOA-AMOREBIETA	18,000-21,000		2,890
N	BI-635		C-6315	LEMOATIK GERNIKARA	AMOREBIETA-GERNIKA (BI-2238)	23,960-37,450		13,700
		BI-635_25		KATIA		25	0,950	
		BI-635_29		ZUGASTIETA		29	0,260	
		BI-635_34		GERNIKA		34	0,820	
		BI-635_35		TXAPORTA		35	0,440	
N	BI-636		-/C-6318	CADAGUAKO IGAROBIDEA	KASTREXANAKO LOTUNEA (BI-10)-BURGOSKO MUGA	4,170-34,440		29,950
		BI-636_5		ALTAMIRA		5	0,920	
		BI-636_7		ALONSOTEGI		7	0,800	
		BI-636_10		ARBUIO		10	1,150	
		BI-636_14		SODUPE		14	1,070	
		BI-636_16		PADURA		16	0,540	
		BI-636_19		ARTXUBE		19	1,790	
		BI-636_22		GÜEÑES MENDEBALDEA		22	1,110	
		BI-636_23		ZALLA		23	1,440	
		BI-636_28		IBARRA		28	0,500	
		BI-636_30		BALMASEDA IPARRALDEA		30	0,710	
		BI-636_31		ARBIZ		31	0,330	
		BI-636_32		BALMASEDA HEGOALDEA		32	0,020	
N	BI-637		BI-103	KUKULARRATIK SOPELARA	KUKULARRAKO LOTUNEA (BI-30)-SOPELA	7,970-18,690		10,450
		BI-637_9		ERANDIO/LANDA		9	0,830	
		BI-637_10		UNIBERTSITATEA		10	1,240	
		BI-637_11		LEIOA		11	1,140	
		BI-637_14		BOLUE		14	3,760	
		BI-637_17		MIMENAGA		17	0,780	
		BI-637_18		SOPELANA		18	2,800	
N	BI-638		C-6212	DEBATIK ONDARROARA	GIPUZKOAKO MUGA-ONDARROA	8,000-8,900		0,900
						<b>Km GUZTIRA</b>		<b>209,030</b>

**Sare urdina-Sare osagarria**

Sarea	Ikur berria	Loturak	Antzinako ikurra	Izena	Bide-zatiaren kokagunea	Kilometro-puntuak	Luzera (km)	Luzera (km)
AZ	BI-744		BI-644	KAREAGATIK SESTAORA (Ibarzarra)	N-634-BI-628	9,480-11,550		2,180
AZ	BI-747		BI-647	UNIBERTSITATERAKO SARBIDEA	AXPE-BI-2731	0,000-4,560		4,590
AZ	BI-712		BI-3712	BASAURITIK BOLUETARA	BASAURI-NERBIOI GAINEKO ZUBIA	387,675-388,550		0,800
		BI-712_388		BOKETE		388	0,060	
AZ	BI-732			MONTEFUERTETIK SAN FAUSTORA	N-636-N-634	49,130-51,390		2,260
		BI-732_50		MONTORRETA		50	0,150	
AZ	BI-735		BI-3735	LUTXANATIK ASURA	ERANDIOKO ERRIBERA-BI-737	8,520-11,220		2,740
AZ	BI-737		N-637	ERANDIOTIK ERLETXETARA	BI-735-16+750 KP	13,430-16,750		2,870
AZ	BI-737		N-637	ERANDIOTIK ERLETXETARA	17+000 KP-18+630 KP	17,000-18,630		1,190
AZ	BI-737		N-637	ERANDIOTIK ERLETXETARA	LARRABETZUKO SAIHESBIDEA-ERLETXETA	27,880-29,310		1,420
AZ	BI-738		BI-637	ERANDIOKO LOTUNETIK ARTATZARA	N-637 ERREPIDEKO LOTUNEA (Zerbitzubideak)-UDONDOKO LOTUNEA	8,900-11,308		2,280
AZ	BI-745		BI-3745	BARAKALDOTIK TRAPAGARANERA	SAN BIZENTE AUZOAN-634	9,090-11,580		2,460
						Km GUZTIRA		22,790

**Sare berdea-Eskualde sarea**


Sarea	Ikur berria	Loturak	Antzinako ikurra	Izena	Bide-zatiaren kokagunea	Kilometro-puntuak	Luzera (km)	Luzera (km)
V	BI-2101		BI-3101	LARRAURITIK BAKIORA	BI-631-BAKIO	20,540-25,340		4,650
V	BI-2120		C-6320	MUNGIATIK PLENTZIARA	MUNGIATIK PLENTZIARA	15,550-26,560		11,030
V	BI-2121		BI-120	MUNGIATIK GERNIKARA	MUNGIA (BI-631)-FRUIZ	16,130-22,000		5,700
V	BI-2121		BI-121	MUNGIATIK GERNIKARA	22+880 KP-OLABARRI (BI-3213)	22,880-25,080		2,270
V	BI-2121		BI-122	MUNGIATIK GERNIKARA	25+660 KP-VISTA ALEGRE (BI-635)	25,660-34,360		8,370
V	BI-2122		BI-634	SOPELATIK PLENTZIARA	BI-634-PLENTZIA (BI-2704)	21,070-27,080		5,870
V	BI-2153		BI-3153	ANDRAKATIK ARMINTZARA	ANDRAKA-24+770 K.P.	23,380-24,770		1,380
V	BI-2153		BI-3151	ANDRAKATIK ARMINTZARA	25+720 K.P.-ARMINTZA	25,720-27,000		1,450
V	BI-2224		BI-3241	GERNIKATIK MARKINARA	GERNIKA (BI-635)-LOIOLA	33,830-37,200		3,340
V	BI-2224		BI-124	GERNIKATIK MARKINARA	ARRATZU-45+100 K.P.	37,800-45,100		7,400
V	BI-2224		BI-130	GERNIKATIK MARKINARA	MUNITIBAR-BOLIBAR	47,230-52,520		5,230
V	BI-2224		BI-130	GERNIKATIK MARKINARA	BOLIBAR-IRUZUBIETA (BI-633)	53,020-54,610		1,580
V	BI-2235		BI-635	GERNIKATIK BERMEORA	BI-2238-BERMEO	37,010-50,020		12,640
V	BI-2237		BI-3237	MURUETAGANETIK ELANTXOBEKO PORTURA	MURUETAGANE-PORTUA	39,600-45,200		4,850



Sarea	Ikur berria	Loturak	Antzinako ikurra	Izena	Bide-zatiaren kokagunea	Kilometro-puntuak	Luzera (km)	Luzera (km)
V	BI-2238		BI-638	GERNIKATIK LEKEITIORA	BI-2235-LEKEITIOKO BIRIBILGUA	31,830-53,230		21,570
V	BI-2301		BI-3301	ERMUTIK ARRANGIZGANARA	ERMUA-BI-633	41,640-48,030		6,230
V	BI-2405		BI-3405	PLAZAKOLATIK LEKEITIORA	PLAZAKOLA-OLETA	55,120-63,350		7,880
V	BI-2405		BI-3447	PLAZAKOLATIK LEKEITIORA	OLETA-LEKEITIO (BI-2238)	64,000-67,090		3,040
V	BI-2521		BI-P-5321	URDUÑATIK ALTUBERA	URDUÑA (BI-625)-ARABAKO MUGA	40,060-44,520		4,420
V	BI-2522		BI-521/BI-522	ARETATIK ZIORROGARA (Orozkotik)	ARETA-ARABAKO MUGA	20,320-30,030		9,520
V	BI-2543		BI-3543	IGORRETIK OTXANDIORA (Dimatik)	IGORRE-DIMA	22,660-25,000		2,270
V	BI-2543		BI-3543	IGORRETIK OTXANDIORA (Dimatik)	DIMA-OTXANDIO	26,000-41,160		14,960
V	BI-2617		BI-P-5017	VILLAVERDE DE TRUCIOTIK TURTZIOZERA	LA IGLESIA-KANTABRIAKO MUGA	43,000-45,530		2,500
V	BI-2625		N-625	URDUÑAKO MENDATETIK URDUÑARA	ARABAKO MUGA-URDUÑA	350,580-351,370		0,810
V	BI-2632		C-6322	ELORRIOTIK BERGARA	ELORRIO-GIPUZKOAKO MUGA	39,450-43,200		3,780
V	BI-2636		C-6213	MARKINATIK ELGOIBARRERA	50+860 KP-GIPUZKOAKO MUGA	50,860-58,070		6,360
V	BI-2701		BI-500/BI-501	MUSKIZTIK MALABRIGORA (Sopuertatik)	MUSKIZ (N-634)-MALABRIGO (BI-630)	20,120-35,710		15,550
V	BI-2704		BI-3704	ASUTIK PLENTZIARA	KATEA (BI-604)-PLENTZIA (BI-2120)	8,000-24,190		13,790
V	BI-2713		BI-3751	LARRABETZUTIK GEREKIZ GANERA	LARRABETZU (HEGOALDEA)-BI-2121	12,180-24,080		11,270
V	BI-2731		BI-3731	EHU-TIK AKARLANDARA	LEIOAKO EHU-KO CAMPUSA-AKARLANDA (BI-2704)	14,930-18,120		3,090
V	BI-2757		BI-3757	GALLARTATIK ZUGAZTIETARA	GALLARTAKO SAIHESBIDEA	0,000-1,120		1,120
V	BI-2757			GALLARTATIK ZUGAZTIETARA	EL CAMPILLO-ZUGAZTIETARA	2,825-6,830		3,990
V	BI-2794		BI-3794	A-8TIK LA ARENARAKO LOTUNEA	A-8KO LOTUNEA-LA ARENA	23,050-24,790		1,710
						Km GUZTIRA		209,620


## Sare horia-Sare lokala

Sarea	Ikur berria	Loturak	Antzinako ikurra	Izena	Bide-zatiaren kokagunea	Kilometro-puntuak	Luzera (km)	Luzera (km)
A	BI-3101		BI-V-1001	BAKIOTIK BERMEORA	BAKIO-BERMEO	29,000-37,970		8,990
A	BI-3102		BI-V-1202	MUNGIATIK ASTOREKARA	17+230 KP-BI-2713	17,230-27,130		8,570
A	BI-3103		BI-V-1103	MUNGIATIK BILLELARA	0+695 KP-BI-2120	0,695-1,450		0,690
A	BI-3104		BI-V-1204	SOIETXETIK GAMIZERA	BI-2121-BI-3102 (Lagatua)	20,170-21,930		1,760
A	BI-3105		BI-V-1105	GATIKATIK BUTROERA (Laukizetik)	GATIKA-BI-634	19,040-24,010		4,190
A	BI-3108		BI-V-1008	ELORDUITIK MARKAIDARA (Mungia)	BI-631-MARKAIDA	18,050-21,170		3,070
A	BI-3111		BI-V-1111	ASTIENTZATIK (Maruri) IGARTURA (Gatika)	BI-2120-BI-634	20,500-22,010		1,470
A	BI-3112		BI-V-1112	UNBEGANETIK LAUKIZERA	BI-2704-16+440 KP	13,990-16,440		2,450




Sarea	Ikur berria	Loturak	Antzinako ikurra	Izena	Bide-zatiaren kokagunea	Kilometro-puntuak	Luzera (km)	Luzera (km)
A	BI-3117			ASTIENTZATIK PORTUMERA	BI-2120-BI-3152	19,670-25,330		5,500
A	BI-3122		BI-2121	MUNGIako ZEHARBIDEA	MUNGIa-BI-2121	16,480-16,910		0,430
A	BI-3123		BI-V-1203	SOIETXETIK ALTAMIRA-SAN KRISTOBALERA	BI-2121-BI-2235	20,040-34,930		14,560
A	BI-3124		BI-V-1024	LARRABASTERRATIK KASARRINARA	20+440 KP-BI-2704	20,440-23,300		2,860
A	BI-3131		BI-V-1201	ZABALONDOTIK LAUKARIZERA (Mungia)	BI-4117 (Lagatua)-BI-3715 (Lagatua)	14,000-16,020		1,880
A	BI-3148		BI-V-1148	IBAIZABALDIK ANDRA MARIRA (Morga)	BI-2121-BI-2713	27,510-32,800		4,770
A	BI-3151		BI-V-1051	PLENTZIATIK GOIKOERROTARA	GORLIZ-BI-2153	27,160-29,760		2,580
A	BI-3152		BI-3151	ARMINTZATIK BAKIORA	ARMINTZA-BI-2101 (Lagatua)	32,000-46,020		13,710
A	BI-3154		BI-V-1054	KRUTZETATIK SAGASTIKOETXERA (Gorliz)	0+330 KP-BI-2120	0,330-1,060		0,730
A	BI-3174		BI-V-1004	EMERANDOKO BIDE-ADARRA (Meñaka)	BI-2101-BI-631	20,790-22,510		1,650
A	BI-3213		BI-V-1213	ERRIGOITOLATIK GERNIKARA	BI-2121-GERNIKAKO HILERRIA	25,070-34,740		9,540
A	BI-3214		BI-V-1214	ALDAITIK JAINKORA (Arrieta)	BI-3213-JAINKO	25,610-27,380		1,770
A	BI-3222		BI-V-1322	DUDOLETAGANETIK MARMIZERA (Mendatetik)	BI-3332-BI-3224	31,340-44,250		11,650
A	BI-3223		BI-123	BI-2238 ERREPIDEAREN BIDE-ADARRA GAUTEGIZ-ARTEAGA	GAUTEGIZ-ARTEAGA-EREÑO GAINA	37,940-39,720		1,690
A	BI-3224		BI-2224	GERNIKATIK IBARTXURA	BI-2238 (Lagatua)-IBARTXU	33,350-41,130		7,050
A	BI-3231		BI-131	BI-3332 ERREPIDEAREN BIDE-ADARRETIK MUNITIBARRERA	ZUGASTIETA (BI-3332)-MUNITIBAR	25,440-37,580		12,180
A	BI-3234		BI-V-1234	GAUTEGIZ-ARTEAGATIK IBARRANGELURA (Laidatik)	BI-2238-BI-4236	37,920-50,660		12,600
A	BI-3238		BI-V-1238	IBARRANGELUTIK ISPASTERRERA	BI-2237-BI-2238	43,860-55,600		10,210
A	BI-3239		BI-V-1239	ARRIEDERRETIK NATXITURA (Ea)	BI-2237-BI-3238	41,970-43,920		1,900
A	BI-3242		BI-V-1242	UARKATIK EREÑORA (Nabarniztik)	UARKA (BI-2224)-48+260 KP	35,200-48,260		12,340
A	BI-3302		BI-V-1402	GOMEZEAGATIK ERMURA (Mallabitik)	BI-633 ERREPIDETIK ERMUKO MUGARA	38,080-40,340		2,250
A	BI-3313		BI-V-1333	DONIBANETIK SANTIAGORA (Axpetik)	DONIBANE-BI-4332	37,700-39,130		1,430
A	BI-3321		BI-V-1221	BERRIZTIK ELORRIORA	OLAKUETA-OZONTXUETA	35,570-40,250		4,530
A	BI-3325		BI-635	LEMOATIK GERNIKARA ERREPIDE ZAHARRA	KATIA LOTURA-26+840 KP	25,090-26,840		1,740
A	BI-3331		BI-632	ELORRIOKO ZEHARBIDEA	ELORRIOKO ZEHARBIDEA	39,550-40,320		0,790
A	BI-3332		BI-132	BI-635ETIK N-634RAKO LOTUNEA	ZUGAZTIETA-LA PILASTRA	25,680-37,530		11,440
A	BI-3334		N-634	AMOREBIETAKO ZEHARBIDEA	AMOREBIETAKO ZEHARBIDEA	92,830-93,260		0,430
A	BI-3336		N-636	N-636 ERREPIDE ZAHARRA BESAINDIK DURANGORA	ELORRIOTIK ABADIÑORA	44,110-49,130		5,040
A	BI-3338		BI-2238	BI-2238 ERREPIDE ZAHARRA (Lekeitio)	BI-2238-BI-3338 (Lagatua)	51,840-53,360		1,520
A	BI-3340		BI-633	BI-633 ERREPIDE ZAHARRA BERRIZEN ETA MALLABIN	BESOITABEITIA-36+620 KP	35,220-36,620		1,350
A	BI-3340		BI-633	BI-633 ERREPIDE ZAHARRA BERRIZEN ETA MALLABIN	37+450 KP-ZENGOTITA-AUZOIA	37,450-37,550		0,100
A	BI-3341		BI-V-1341	IURRETATIK GEREDIAGARA (Garaitik)	29+520 KP-BI-633	29,520-39,430		9,480






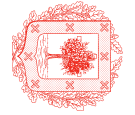
Sarea	Ikur berria	Loturak	Antzinako ikurra	Izena	Bide-zatiaren kokagunea	Kilometro-puntuak	Luzera (km)	Luzera (km)
A	BI-3342		BI-142	BERRIZKO BIDE-ADARRETIK N-634 ERREPIDERA	BI-3335 (Lagatua)-AREITIO	34,730-38,570		3,850
A	BI-3344		N-634	N-634 ERREPIDE ZAHARRA (Zaldibar eta Ermua)	MUGATIK-68+380 KP-KO BIRIBILGUNERA	65,570-68,380		0,970
A	BI-3438		BI-638	LEKEITOTIK ONDARROARA	LEKEITOTIK ONDARROARA	55,150-67,000		11,710
A	BI-3447		BI-V-1247	MUNITIBARRETIK OLETARA	38+510 KP-OLETA	38,510-52,670		13,160
A	BI-3448		BI-V-1248	AULESTITIK MARKINA-XEMEINERA	BI-3447-BI-633	43,620-51,540		7,780
A	BI-3481		BI-V-1281	EATIK EAKO U.M.RA (Bedaroatik)	BI-3238-BI-3238	49,300-53,410		3,940
A	BI-3511		C-6211	OTXANDIOKO ZEHARBIDEA	OTXANDIOKO ZEHARBIDEA	45,810-46,270		0,460
A	BI-3513		BI-V-5213	OROZKOTIK ARTEARA	BERATZA-BI-3524	25,340-39,010		13,710
A	BI-3524		BI-V-5124	UGAO-MIRABALLESTIK ARTEARA	BI-625-26+110 KP	12,690-26,110		11,450
A	BI-3527		N-240	N-240 ERREPIDE ZAHARRA (Igorre)	N-240 ERREPIDETIK ARANTZAZUKO MUGARA	19,820-21,460		1,650
A	BI-3542		BI-V-1442	ZUBIZABALDIK OTXANDIORA	N-240-BI-623	40,300-45,020		4,700
A	BI-3601		BI-P-5001	COTARROSTIK LAS MUÑECASERA (Sopuerta)	30+000 KP-KANTABRIAKO MUGA	30,000-33,270		3,260
A	BI-3602		BI-502	GUEÑESTIK MALABRIGORA (Zallatik)	24+920 KP-ERRETOLA	24,920-27,460		2,550
A	BI-3611		BI-V-5011	EL CARRALETIK LA HERBOSARA (Sopuerta)	BI-2701-BI-630	30,600-35,440		4,890
A	BI-3614		BI-V-5014	SOPUERTATIK TRASLAVIÑARA	BI-2701-BI-630	28,760-36,020		7,090
A	BI-3621		BI-V-5101	GORDEXOLATIK ZALLARA	19+840 KP-ARANGUREN	19,840-26,470		6,580
A	BI-3622		BI-V-5022	AMBASAGUASTIK (Karrantza) LANESTOSARA	CONCHA-N-629	54,220-66,140		11,940
A	BI-3629		BI-V-5029	CONCHATIK ALTO DE TRETORA (Presatik)	BI-3622-BI-3622	54,470-61,920		7,430
A	BI-3631		BI-V-5031	GUEÑESTIK SOPUERTARA	GUEÑES-BI-2701	21,150-34,090		12,800
A	BI-3632		BI-V-5032	UMARANDIK ARENAORA (Galdames)	BI-3631-BI-2701	24,730-32,460		7,200
A	BI-3634		BI-V-5034	SOGARAITIK SAN FRANTZISKORA (Galdames)	BI-3631-BI-3632	0,000-0,360		0,360
A	BI-3641		BI-P-5041	PADURATIK MAIORGARA	BI-636-ARABAKO MUGA	16,940-21,010		3,870
A	BI-3651		BI-636	BI-636 ERREPIDE ZAHARRA (Bilbo-Reinosa)	KASTREXANATIK ARBUJORA	6,500-11,030		4,500
A	BI-3651		BI-636	BI-636 ERREPIDE ZAHARRA (Bilbo-Reinosa)	IBARRA (Güeñes)-SODUPE	13,490-15,060		1,580
A	BI-3651		BI-636	BI-636 ERREPIDE ZAHARRA (Bilbo-Reinosa)	ZERIBA! (Güeñes)-ARTXUBE (Güeñes)	17,000-17,925		0,925
A	BI-3651		BI-636	BI-636 ERREPIDE ZAHARRA (Bilbo-Reinosa)	ZALLAKO SAIHESBIDEA BI-3621 ERREPIDEAREKIN KONEKTATZEKO	21,500-21,720		0,220
A	BI-3651		BI-636	BI-636 ERREPIDE ZAHARRA (Bilbo-Reinosa)	24+450 KP HERRERA	24,450-27,640		3,160
A	BI-3701		BI-V-5201	ARRIGORRIAGATIK ARKOTXARA (Zaratamotik)	BI-625-BI-3720	8,250-13,830		5,590
A	BI-3702		BI-V-5202	ARRIGORRIAGATIK ZARATAMORA (Atxandiotik)	BI-3701-BI-3701	8,500-15,520		7,010
A	BI-3707		BI-V-1107	LOIUTIK DERIORA	LOIU-DERIO	9,900-13,520		3,670
A	BI-3709		BI-V-1109	LARRAKOETXETIK BOTEOLARA (Loiu-Gatika)	BI-3707-BI-3105	10,960-17,170		6,330
A	BI-3715		C-6313	GALBARRIATUTIK MUNGIARA (Deriotik)	10+890 KP-11+750 KP	10,890-11,860		1,000



Sarea	Ikur berria	Loturak	Antzinako ikurra	Izena	Bide-zatiaren kokagunea	Kilometro-puntuak	Luzera (km)	Luzera (km)
A	BI-3720		BI-520	BI-625 ERREPIDEAREN BIDE-ADARRETIK GALDAKAORA	URBI (BI-625)-GALDAKAO (N-634)	6,510-8,620		2,060
A	BI-3723		BI-V-5123	ABUSUTIK ARRIGORRIAGARA	ZAMAKOLA-ARRIGORRIAGAKO MUGA	2,300-5,070		2,690
A	BI-3732		BI-V-1132	AGIRLETA/SANTO DOMINGOTIK URGOITIRA (Galdakao)	3+550 KP-N-634	3,550-16,110		12,710
A	BI-3733		BI-V-1023	BERANGOTIK EGUZKITZARA	18+720 KP-EGUZKITZA	18,720-20,230		1,590
A	BI-3736		BI-636	BASURTUTIK ZAZPI LANDETARA	ALTAMIRATIK-KASTREXANA GAINA	3,475-4,920		1,460
A	BI-3737		BI-634	GOBELATIK BERANGORA	ORMATZAKO BIRIBILGUNEA-BERANGOKO MUGA	17,000-18,200		0,790
A	BI-3739		C-639	SESTAOTIK PORTUGALETERA	BI-3739 (Lagatua)-BI-3791	12,640-12,870		0,230
A	BI-3740		N-639	PORTURAKO SARBIDE ZAHARRA ZIERBENATIK	N-639-ABANTO-ZIERBENAKO MUGA	22,870-23,470		0,620
A	BI-3741		BI-V-1041	ENEKURITIK AGIRLETA/SANTO DOMINGORA (Bilbo)	BI-604-BI-631	5,200-10,870		4,220
A	BI-3742		BI-V-5042	ZORROTZATIK KASTREXANARA (Bilbo)	5+400 KP-BI-3651	5,400-7,910		2,450
A	BI-3746		BI-V-1046	UGARTETIK SESTAORA (Galindotik)	N-634-BI-628	10,070-11,790		0,780
A	BI-3747		BI-V-1047	TRAPAGATIK URIOSTERA (Galindotik)	N-634-ORTUELLAKO MUGA	10,960-13,730		2,830
A	BI-3748		BI-V-1048	TRAPAGARANDIK BALLONTIRA	TRAPAGAKO MUGA-BI-3749	0,487-0,727		0,240
A	BI-3749		BI-V-1049	PORTUGALETETIK ORTUELLARA	BI-3749 (Lagatua)-URIOSTE	13,920-14,820		0,910
A	BI-3750		BI-631	BEGOÑATIK ITURRITXUALDE AVRIL MENDIRA	BEGOÑA-BI-631	2,600-3,040		0,450
A	BI-3755		BI-V-5045	TRAPAGARANDIK ZUGAZTIETARA	BI-3755 (Lagatua)-ZUGAZTIETA (Larreinetan izan ezik)	13,100-19,880		6,470
A	BI-3784		BI-V-1184	DERIOKO ABELETXERAKO SARBIDEA	BI-737 (Lagatua)-BI-3784 (Lagatua)	0,020-0,335		0,315
A	BI-3791		BI-V-1091	PORTUGALETETIK NOCEDALERA	BI-3739-N-634	12,830-17,000		2,220
A	BI-3794		BI-V-1094	MUSKIZTIK ZIERBENARA	N-634-LA ARENA	20,490-24,200		2,860
A	BI-3795		BI-V-1095	SAN JULIANDIK KOBARONERA	BI-3796-KOBARON	22,690-27,440		4,520
A	BI-3796		BI-V-1096	LAVALLETIK MUSKIZKO SAN JULIANERA	BI-3794-BI-3795	0,000-0,270		0,270
A	BI-3931		BI-V-5131	URDUÑATIK IZORIARA	ANTIGUA-ARABAKO MUGA	40,370-48,790		8,400
A	BI-3941		BI-V-1441	OTXANDIOTIK KRUZETARA	BI-623-ARABAKO MUGA	46,940-48,910		1,830
A	BI-3950		BI-V-1302	EIBARTIK ETXEBARRIRA	BI-3950 (Lagatua)-GIPUZKOAKO MUGA	53,850-56,740		2,800
A	BI-4104		BI-V-1104	BIRLEKOERROTARAKO BIDE-ADARRA (Mungia)	BI-2120-ERROTA	0,000-0,950		0,950
A	BI-4105		BI-V-1205	LARRAURITIK BELAKORA	BI-631-BI-2121	19,530-23,580		4,070
A	BI-4118		BI-V-1218	FRUIZTIK GANBERA (Botiolatik)	BI-2121 (Lagatua)-ESKOLAK	22,160-26,050		3,890
A	BI-4137		BI-V-1137	GEREKIZTIK ESKERIKARA (Morga)	BI-2713-ESKERIKA	28,870-31,850		3,000
A	BI-4155		BI-V-1055	TXATXARROTIK SARATXAGARA (Gorliz)	BI-3154-SARATXAGA	0,000-0,700		0,700
A	BI-4203		BI-V-1003	MATXITXAKORAKO BIDE-ADARRA (Bermeo)	BI-3101-MATXITXAKO ITSASARGIA	35,300-37,750		2,520
A	BI-4207		BI-V-1207	TVE TELEBISTA-INSTALAZIORAKO SARBIDEA (Sollube)	BI-631-TB ESTAZIOA	28,010-32,560		4,540
A	BI-4209		BI-V-1209	BERMEOTIK ARTIKARA	BI-4209 (Lagatua)-ERROTA	34,250-36,250		1,980



Sarea	Ikur berria	Loturak	Antzinako ikurra	Izena	Bide-zatiaren kokagunea	Kilometro-puntuak	Luzera (km)	Luzera (km)
A	BI-4211		BI-V-1211	ERRIGOITIK SAN LORENTZORA	BI-3213-BI-4212 (Lagatua)	29,260-30,880		1,620
A	BI-4215		BI-V-1215	GERNIKATIK LUMORA	GERNIKA-LUMO	32,620-34,130		1,640
A	BI-4221		BI-V-1321	GOMEZTEGITIK IBARRURIRA (Muxika)	BI-3332-IBARRURI	26,780-27,550		0,770
A	BI-4223		BI-V-1323	ARRUETATIK MAUMERA	BI-3222-MAGUNAS	33,510-36,590		3,030
A	BI-4236		BI-V-1236	IBARRANGELUTIK AKORDARA	BI-3234-AKORDA	50,670-53,010		2,360
A	BI-4244		BI-V-1244	KORTEZUBITIK BASONDORA (Gernika)	BI-2238-BASONDO	36,040-38,530		2,540
A	BI-4251		BI-V-1151	ZIRITZATIK GOROZIKARA (Muxika)	BI-635-GOROZIKA	24,490-25,800		1,310
A	BI-4283		BI-V-1283	IBINAGATIK ELANTXOBERA	BI-2237-ELANTXOBE	44,100-45,130		1,030
A	BI-4332		BI-V-1332	ATXONDOTIK ARRATZOLARA	BI-4332 (Lagatua)-TRENBIDE ZAHARRA	36,320-40,550		4,190
A	BI-4337		BI-V-1337	EUBATIK BERNAGOITIRA (Amorebieta-Etxano)	N-634-BERNAGOITIA	23,070-26,760		3,690
A	BI-4342		BI-V-1142	SAN PEDROTIK BOROARA (Amorebieta-Etxano)	BI-3334-BOROA	17,150-18,670		1,400
A	BI-4343		BI-V-1143	AMOREBIETATIK ALDANARA	BI-4343 (Lagatua)-ALDANA GOIKOA	20,600-24,780		4,160
A	BI-4344		BI-V-1144	AURTENENGOKO BIDE-ADARRA (Amorebieta-Etxano)	BI-4343-AURTEMENGOA	0,000-0,400		0,400
A	BI-4346		BI-V-1146	ANTXIAKO BIDE-ADARRA (Amorebieta-Etxano)	BI-4343-ANTXIA	0,000-0,300		0,300
A	BI-4401		BI-V-1301	BOLIBARTIK ZIORTZAKO KOLEGIATARA	BI-2224-KOLEGIATA	52,530-54,410		1,890
A	BI-4403		BI-V-1303	URBERUAGATIK LARRUSKAINERA (Markina)	BI-633-LARRUSKAIN	53,570-59,210		5,600
A	BI-4404		BI-V-1304	MARKINA-XEMEINDIK ITURRETARA	BI-2636 ARATZOSA-LASARTE	50,680-55,610		4,910
A	BI-4406		BI-V-1306	ZULUETATIK AMOROTORA	BI-2405-AMOROTOKO SARRERA	63,030-64,900		1,880
A	BI-4449		BI-V-1249	ISUNTZATIK MENDEXARA	BI-3438-MENDEXA	55,240-57,300		2,060
A	BI-4482		BI-V-1282	BEDAROATIK EAKO PUNTARA	BI-3481-EAKO PUNTA	51,400-52,670		1,260
A	BI-4501		BI-V-5221	ZEANURITIK IPIÑABURURA	ZEANURI-IPÍÑABURU	31,240-36,850		5,600
A	BI-4511		BI-V-5211	MURUETAKO BIDE-ADARRA (Orozko)	BI-2522-MURUETA	21,800-22,530		0,720
A	BI-4514		BI-V-5214	IBARRATIK URIGOITIRA (Orozko)	BI-3513-URIGOITI	29,240-33,140		3,840
A	BI-4516		BI-V-5126	ISLATIK ARAKALDORA	BI-625-BI-4516 (Lagatua)	18,040-18,590		0,550
A	BI-4521		BI-V-5121	UGAO-MIRABALLESTIK ZOLLORA	BI-625-ZOLLOURRUTI	12,580-16,470		3,900
A	BI-4522		BI-V-5222	IPÍÑAKO BIDE-ADARRA (Zeanuri)	BI-4501-IPÍÑA	36,520-37,150		0,630
A	BI-4523		BI-V-5223	ZEANURITIK OTZERIMENDIRA	N-240 ERREPIDE ZAHARRA-BASELIZA	31,260-34,670		3,340
A	BI-4531		BI-V-5231	GEZALATIK IGORREBASORA (Igorre)	IGORRE-IGORREBASO	21,090-23,540		2,470
A	BI-4532		BI-V-5132	LENDOÑO GOIKOKO BIDE-ADARRA (Urduña)	BI-3931-LENDOÑO GOIKOA	42,540-45,180		2,640
A	BI-4533		BI-V-5133	MENDEIKAKO BIDE-ADARRA (Urduña)	BI-3931-MENDEIKA	45,480-46,860		1,380
A	BI-4534		BI-V-5134	URDUÑATIK ZEDELIKARA	BI-3931 (Lagatua)-ZEDELIKA	40,040-42,160		2,110
A	BI-4543		BI-V-1443	ZELAIETATIK GORDOBILERA (Otxandio)	BI-3542-GORDOBIL	44,280-45,740		1,440



Sarea	Ikur berria	Loturak	Antzinako ikurra	Izena	Bide-zatiaren kokagunea	Kilometro-puntuak	Luzera (km)	Luzera (km)
A	BI-4544		BI-V-1444	MEKOLETAKO BIDE-ADARRA (Otxandio)	BI-4543-MEKOLETA	0,000-0,130		0,130
A	BI-4545		BI-V-1445	DIMATIK OBARA	SAN BALENTIN-OBARA	26,150-30,800		4,520
A	BI-4546		BI-V-1446	SANTIAGOTIK ARTAUNERA (Dima)	BI-4545-ARTAUN	26,570-29,600		3,120
A	BI-4549		BI-V-1449	IBARRATIK BALTZOLARA	BI-4545 (Lagatua)-BALTZOLA	25,720-29,690		3,960
A	BI-4602		BI-V-5002	OLLATIK MONTELLANORA (Galdames)	BI-2701-UDAL BIDEAK	24,480-26,750		2,220
A	BI-4612		BI-V-5012	AVELLANEDAKO BIDE-ADARRA (Sopuerta)	BI-2701-BATZAR-ETXEA	0,000-0,120		0,120
A	BI-4613		BI-V-5013	TRASLAVIÑATIK SANTA CRUZERA (Artzentales)	BI-630-SANTA CRUZ	33,960-38,760		4,710
A	BI-4615		BI-V-5015	LABARRIETATIK ALENERA (Sopuerta)	BI-3614-BASABIDEA	32,940-38,080		5,080
A	BI-4618		BI-V-5018	TURTZIOZTIK KUETORA	BI-2617 (Lagatua)-KUETO	42,440-43,990		1,560
A	BI-4619		BI-V-5019	ESPALETIK VILLVERDE DE TURTZIOZKO GELTOKIRA	BI-630-TREN-GELTOKIA	0,000-0,300		0,300
A	BI-4623		BI-V-5023	AMBASAGUASTIK MATIENZORA (Karrantza)	BI-3622 (Lagatua)-MATIENZO	52,680-55,400		2,710
A	BI-4625		BI-V-5025	CONCHATIK LANZASAGUDASERA (Karrantza)	LA TEJERA-LANZASAGUDAS	54,870-60,410		5,580
A	BI-4626		BI-V-5026	EL CUADROTIK BERNALESERA (Karrantza)	BI-4625-BERNALES	56,750-60,160		3,450
A	BI-4627		BI-V-5027	LA TEJERATIK PANDORA (Karrantza)	BI-4625-PANDO	54,950-58,450		3,450
A	BI-4671		BI-V-5071	PONTARRONETIK BUEN SUCESORA (Karrantza)	BI-630-MONUMENTUA	46,580-47,330		0,750
A	BI-4672		BI-V-5072	CONCHATIK ALDEACUEVARA (Karrantza)	BI-4625 (Lagatua)-ALDEACUEVA	54,710-59,540		4,830
A	BI-4675		BI-V-5075	CULEBRERATIK PAULESERA (Karrantza)	BI-630-PAULES	51,690-55,230		3,520
A	BI-4678		BI-V-5078	RIOSECOTIK SANTECILLARA (Karrantza)	BI-630-SANTECILLA	54,610-58,060		3,400
A	BI-4679		BI-V-5079	RAMALETIK RANERORA	BI-4678-RANERO	56,130-58,250		2,130
A	BI-4703		BI-V-5203	BURBUSTUKO BIDE-ADARRA (Zaratamo)	BI-3702-BURBUSTU	9,150-10,390		1,240
A	BI-4735		BI-V-1135	SANTA MARINAKO ERIETXEKO BIDE-ADARRA	BI-631-ERIEIXEA	3,250-5,460		2,210
A	BI-4736		BI-V-1036	PLAIABARRIKO BIDE-ADARRA (Lutxana)	BI-735-PLAIABARRI	0,000-0,150		0,150
A	BI-4906		BI-V-5322	DELIKAKO BIDE-ADARRA	BI-2625-ARABAKO MUGA	0,000-0,740		0,740
A	BI-4907		BI-V-5323	ARTOMAÑAKO BIDE-ADARRA	BI-2521-ARABAKO MUGA	36,910-37,260		0,350
						Km GUZTIRA		596,480